


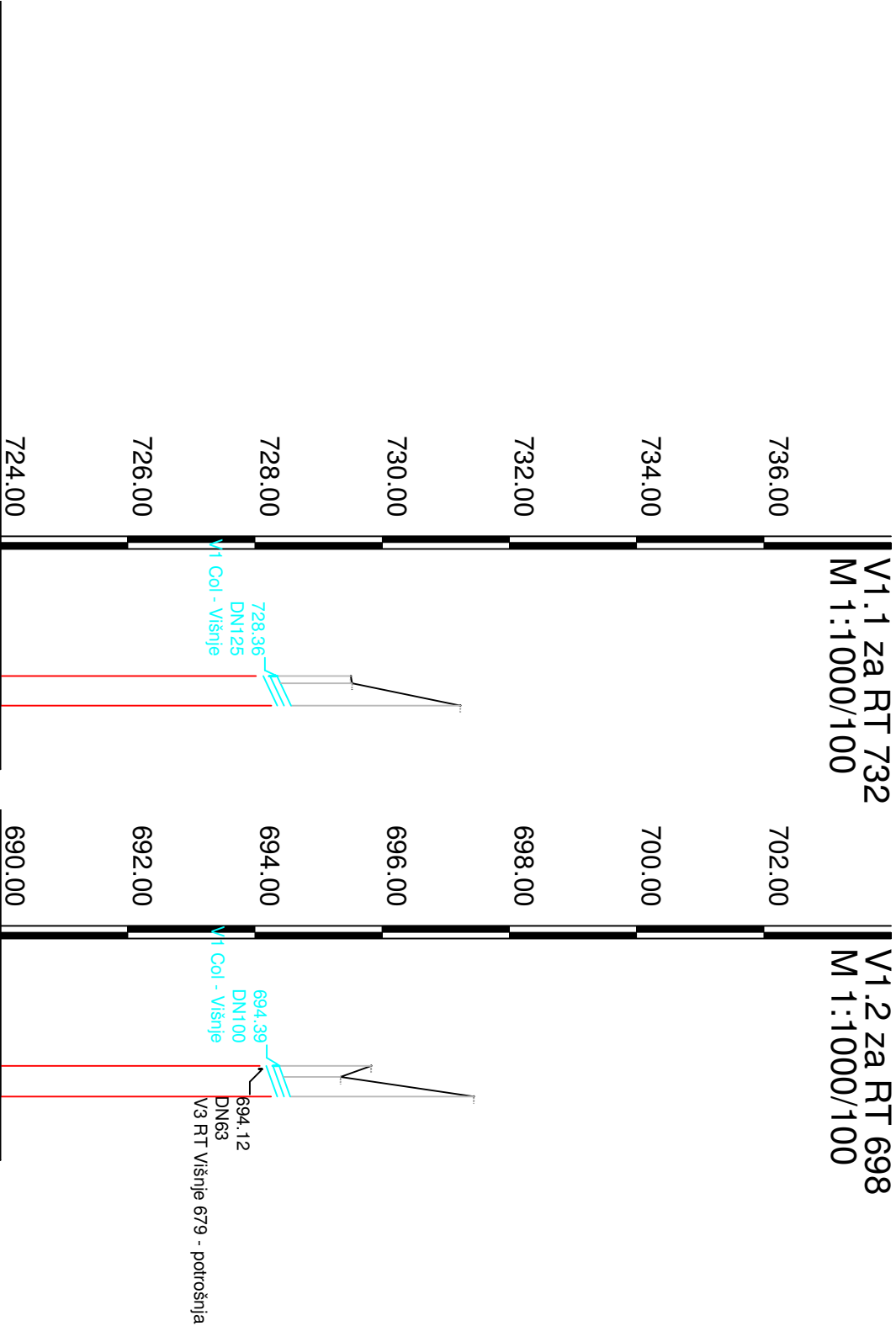



LEGENDA:

-  PH
- PODTALNI HIDRANT
-  NH
- NADZEMNI HIDRANT
-  AVTOMATSKI ZRAČNIK
-  BLATNIK
-  ZASUN



OZNAKA	V1.79 - V1 Col - Višnje		V1-1.1
STACIONAZA	0.00	4.62	
KOTA TERENA	729.51 729.53	731.23	
KOTA IZTOKA, VTOKA	728.36 728.35	728.37	
GLOBINA IZKOPA	1.37 1.38		
PADEC	47.6		
CEV PROFIL DOLZINA	NL DN100 , L=4.62 m		

	V1.65 - V1 Col - Višnje		V1-2.1
	0.00	4.82	
	695.83 695.85	697.44	
	694.39	694.56	
	1.65	3.09	
	85.7		
	NL DN 100 , L=4.82 m		



OBČINA AJDOVŠČINA

OBČINA AJDOVŠČINA, Cesta 5. maja 6a, 5270 Ajdovščina

Naročnik:

DETAJL  
INFRASTRUKTURA

Detalji Infrastruktura d.o.o.  
Na prodaj 13  
5271 Vipava  
Slovenija

T 05 36 550 12  
F 05 36 550 14  
E info@detajl.eu  
www.detajl.eu

POVEZAVA SISTEMA GORA S  
SITEMOM PODKRAJ - STRELICE,  
ODSEK VH COL - VH PODKRAJ

0/2 - VODILNI NAČRT / NAČRT  
GRADBENIŠTVA 18/51-3

Načrt/vsebina lista

ime in priimek — naziv	id. št. IZS	Vrsta in št. načrta:
Vodja projekta	Mitja Lavrenčič dipl. inž. grad	G - 1642
Pooblaščen inženir	Mitja Lavrenčič dipl. inž. grad	G - 1642
Izdela:	Mitja Lavrenčič dipl. inž. grad	
Sodelavec:		
Vrsta projekta:	št. projekta:	datum:
PZI	18/51-3	februar 2021
		merilo:
		1:1000/100
		število listov:
		18